24h/24 - 7j/7
Mme SAYETTAT Nadège
TAXI VIFOIS
04 76 72 60 05
4, Rue de l'Industrie - 38450 VIF

Menuiseries intérieures / extérieures - Agencement cuisines et salles de bains - Bars
MENUISERIE AGENCEMENT FROMENT
6 rue du Bruyant
ZA les Speyres - 38450 VIF
04 38 72 95 29 - 06 88 01 30 23
fromentagencement@orange.fr - menuiserie-agencement-froment.fr

SONNET FRERES
CHARPENTE
COUVERTURE
ZINGUERIE
NEUF & RENOVATION
AMENAGEMENT
INTERIEUR
4 Champ Garon - 38450 NOTRE DAME DE COMMIERS
E-mail : stephane.sonnet-freres@orange.fr
Tél/Fax : 04 76 73 04 98

Producteur de plants (fleurs et légumes)
Producteur de légumes
Producteur d'œufs
Produits du terroir
la petite ferme
VENTE A LA SERRE
530 route de Fontagneux 38450 VIF
VENTE AU MAGASIN
2 chemin de l'Eglise 38458 N.D. de Commiers
Commerce multi-services :
Epicerie, dépôts pain, viande, fromage
Légumes, œuf, Pizza à emporter
04 76 99 92 42

GROUPE MÉDIA PLUS COMMUNICATION
CRÉATEUR DE LIEN TERRITORIAL
CRÉATION - IMPRESSION
RÉGIE PUBLICITAIRE
Agendas de poche et de bureau
Bulletins municipaux
Plans de ville
Guides pratiques et touristiques
Magazines cantonaux et intercommunaux
Mobilier urbain
Borne tactile interactive
Z.I. Secteur C7 - Allée des Informaticiens - CS 30075 - 06705 Saint Laurent du Var Cedex
Tél. : 04 92 27 1389 - Fax : 04 93 312 147 - E-mail : contact@mediaplusweb.fr - Site : www.mediaplusweb.fr

Saint Georges de Commiers

PLAN GUIDE 2021

Saint-Georges de Commiers

www.st-georges-de-commiers.fr

Plan à échelle variable.
Plans présentés non définitifs, seront toujours, mais pas nécessaires, seront toujours, le responsabilité de l'Editeur
Plans présentés non définitifs, seront toujours, le responsabilité de l'Editeur
GROUPE MEDIA PLUS COMMUNICATION
RCS Antibes 401 789 069
Imprimé en UE
Reproduction même partielle interdite
(Article 19 de la loi du 11 Mars 1957)

Numéros utiles

MAIRIE
Accueil 04 76 72 57 19
Fax 04 76 72 70 02
www.st-georges-de-commiers.fr

Grenoble Alpes Métropole 04 76 59 59 59
Pompiers 18
Samu 15
EDF 0 810 333 338
GDF 0 810 433 038
Eau de Grenoble 04 57 04 07 77
Allo service public 3939

Index des rues

Acacias (allée des) C4
Balcons des Condamines B2
Balcons de St Pierre (lot. les) . G2 - H2
Barres (rue des) D2
Beau Pré K3
Bellevue (rue de) J3
Biautes (lotissement les) ..... D3 - E3
Blaches (chemin des) G1
Campanules (lot. les) ..... E4 - F4
Canal (rue du) ..... B3 - C4
Cascade (rue de la) B3
Cèdres (impasse des) D4
Cerisiers (allée des) D4
Chauvets (montée des) ..... G2 - I3
Chauvets (place des) G1
Champ du Canel (rue du) D2
Chapelle (rue de la) F4
Chênes I (lot. les) C3
Chênes III (lot. les) B3
Chèvres (chemin des) H3
Cité EDF ..... D4 - E4
Clos de Surville (le) ..... I2 - I3
Combe des Bérards (rue de la) C2 - D2
Condamines (rue des) D3
Connex (allée du) ..... L3 - L4
Côtes de Glaise (rue des) E4
Côtes de Glaise (impasse des) E4
Coteaux de la Gare (lot. les) C3
Croix de Sauteret G4
Dauphin (chemin de) ..... F4 - F5
Eglise (rue de l') J3
Eglise (place de l') I3
Fontaines (traverse des) I3
Fraisses (montée des) ..... I3 - I4
Fraisses (lot. les) I4
Frênaie (rue de la) C2
Gare (rue de la) ..... D3 - D4
Gonette (chemin de la) I5
Grand Pré (rue du) ..... K3 - K4
Guiberts (montée des) F3
Hauts de Surville (lot. les) I2
Houillères (rue des) F4
Isles (rue des) ..... B3 - C4
Jardins (traverse des) F4
Lachal (route de) ..... G1 - H1
Louvetières (rue des) C2
Mairie (rue de la) F4
Marseillère (chemin de) ..... G2 - I3
Moulin (impasse du) G2
Moulin (montée du) ..... F4 - G2
Peupliers (lot. les) C4
Peyrela (montée de la) ..... D4 - E4
Peyrela (lot. la) E4
Pierre du Soleil (allée de la) I2
Planet (chemin du) L3
Plâtre (place du) I4
Pré Clos (lot. le) F4
Pré du Bil (rue du) J3
Ravinson (lot. le) D3
Résistance (avenue de la) ..... C2 - E3
Rigardière (impasse de la) B2
Rivets (chemin des) ..... J3 - K3
Rossi (impasse César) D4
Saint Georges (montée de) F4
Saint Pierre (route de) ..... G4 - L3
Saniette (chemin de la) ..... L3 - L4
Sauteret (rue de) F4
Sauzets (rue des) ..... H4 - I4
Serre I et II (lot. le) K3
Surville (lot. le) I3
Tilleuls (rue des) J3
Tillerets (rue des) B2
Terrasses (rue des) E4
Tour (rue de la) ..... C3 - F4
Verne (chemin de) F3
Viallets (rue des) ..... G4 - I4
Vignes (chemin de) ..... J3 - J4
Z.A. des Isles ..... A2 - B2

Lieux-dits

Chabouds (les) K3-L3
Chauvets (les) G1
Combe (la) G1
Condamines (les) D3
Couveton I4
Gare (la) D4
Guiberts (les) E3-F3
Isles (les) B3
Lachal G1
Marseillère H3
Sarriaux E2
Sauzets (les) H3-I4
Sert Girod G1
Souchère (la) F3
Viallets (les) H4

Légende

- CHEMINS PRINCIPAUX
- MAIRIE
- BUS
- CHAPELLES
- CIMETIÈRES
- ÉCOLES
- ÉGLISE
- GARE SNCF
- JARDINS FAMILIAUX
- MARCHÉ
- JEUX D'ENFANTS
- COMMERCES ET SERVICES
- PARKING
- PRODUITS LOCAUX
- RUCHERS FAMILIAUX
- SALLE POLYVALENTE DES COMBETTES
- PATRIMOINE
- STADE
- MONUMENTS AUX MORTS
- TENNIS
- TOUR
- WC PUBLICS
- ZONE D'ACTIVITÉS
- BÂTIMENTS D'INTÉRÊT PUBLIC

BUREAU VERITAS Certification
Attestation de capacité N° 703578 Cat1
CAPÉ 38
Chauffage Climatisation Plomberie Electricité Pompe à Chaleur
RGE QUALIBAT
Attestation N° 2674-20151208-148849
ARTISAN
CAPEB Artisanat du Bâtiment
04 76 72 67 91
41A rue du Truchet
38450 VIF
Fax : 04 76 45 18 77 - Mail : cape38@sfr.fr
Lucien CORREIA : 06 20 32 98 57
Electricité - Chauffage - Climatisation - Plomberie

SARL JOEL COMMACAL SERVICES
06 43 95 48 89
Petits travaux extérieurs - Lamier
Elagage - Débroussaillage
Fauchage d'accotement
déneigement
Travaux paysagers
SERVICES à LA PERSONNE
joel.sommacal@orange.fr
1392 route de Saint Pierre - 38450 Saint-Georges de Commiers

GARAGE DES COMMIERS
MÉCANIQUE - CARROSSERIE - PEINTURE
TOUTES MARQUES DE VÉHICULES
SPÉCIALISTE RESTAURATION
DE VÉHICULES ANCIENS
ZA des isles - Rue des Isles
38450 ST GEORGES DE COMMIERS
04 76 45 84 96
garagedescommiers@hotmail.com

PATRIMOINE

1 Église de St-Georges

Cette petite église de style roman primitif a été donnée par Saint Hugues aux Chanoines d'Oulx en 1080. Elle a conservé à travers le temps son aspect d'origine. Le porche est en plein cintre, une seule colonne avec chapiteau (composé de feuilles dérivées de l'acanthe et d'un masque humain chevelu et barbu) a été conservée, il donne accès à la nef terminée par une abside minuscule. Des contreforts maintiennent l'édifice. La tour carrée du clocher en pierre, au bandeau saillant est percée sur chaque face de deux baies cintrées, elle est coiffée d'une flèche plus haute qu'elle.

Classée Monument Historique en 1908.

2 Église de St-Pierre

Fondée en 1080 par les Chanoines d'Oulx, cette église est du milieu du XIIème siècle.
Seul le clocher date de cette époque puisqu'au XIXe siècle, la nef et le cœur ont été reconstruits en style "néo-roman". Le clocher est fait de plusieurs étages dont un qui a des colonnettes surmontées de chapiteaux décorés.

Le clocher est classé Monument Historique depuis 1910.

3 La Tour de Saint Georges

Au cœur du village se trouve une ancienne Maison-Forte. Érigée au XIIe siècle par un membre de la famille ALLEMAN, elle fut flanquée au XIVe d'une tour.

4 L'Oratoire de Saint Pierre

L'origine de cet édifice n'est pas clairement établie, toutefois, l'oratoire apparaît déjà sur les plans de la commune au début du 20ème siècle. Il est porteur d'un message de pitié et de sagesse. On raconte qu'il aurait été érigé en reconnaissance d'une grave épidémie dont la population aurait été préservée.



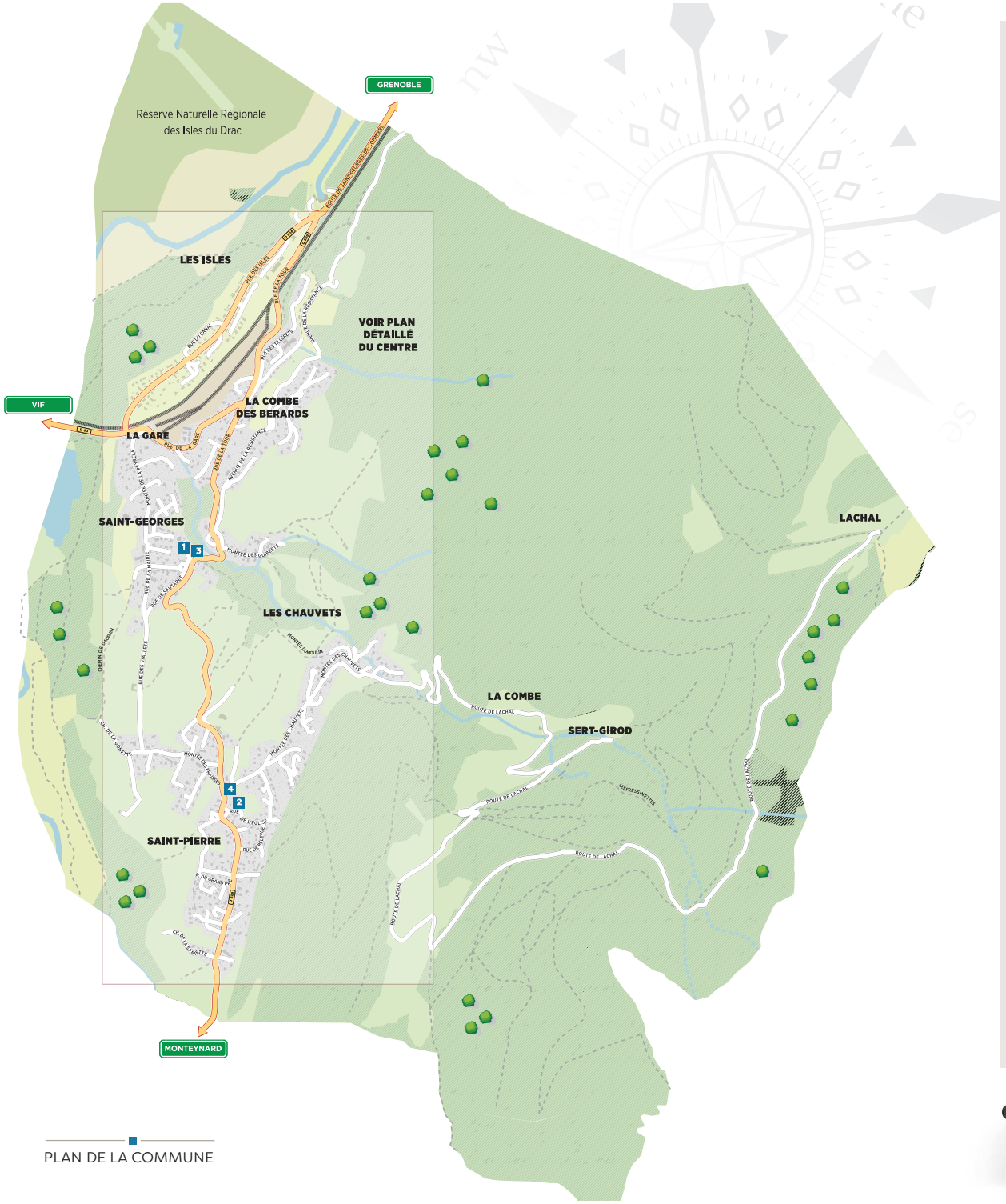

PLAN DE LA COMMUNE

HISTOIRE



En l'an 1080, Hugues 1er, évêque de Grenoble, fit don à Lantelme, prévôt d'Oulx (en Italie) de plusieurs églises dans l'Oisans dont celles de Notre Dame de Commiers, Saint Pierre et Saint Georges de Commiers.

Ainsi les religieux y établirent un prieuré où devaient résider huit chanoines.

Les terres de Saint Georges et de Saint Pierre devinrent un domaine de Lesdiguieres le 17 août 1611, lorsque l'acte de vente échange fut définitivement conclu.

Par héritage, elle échût en 1716 au Maréchal Duc de Villeroy et à l'Archevêque de Lyon, son frère.

Ce patrimoine s'effrita et la famille Colaud de la Salette devient propriétaire au XVIIIème siècle des terres de Saint Pierre et de Saint Georges, sur lesquelles elle édifia un Manoir en contre bas du village de Saint Pierre.

Ces biens appartiennent toujours aux descendants de la famille qui les préservent aujourd'hui.

Saint Georges de Commiers s'est développée avec l'arrivée du chemin de fer au milieu du XIXème siècle avec la création de la voie entre Saint Georges et la Mure (SGLM). A la fin de l'exploitation minière du plateau matheysin, la ligne fut transformée en train touristique qui permis à la commune d'accueillir jusqu'à 90 000 visiteurs par an jusqu'en 2010.

Après la création du barrage de Notre Dame de Commiers et l'installation de la centrale EDF en bas de Saint Georges en 1964, les paysages du Drac évoluent et son lit, fort de sa diversité est devenu aujourd'hui une Réserve Naturelle Régionale.

A partir des années 1970, la commune devient peu à peu une commune résidentielle et s'étend peu à peu sur les côteaux agricoles.

Dans les années 2000, le développement de nouveaux quartiers tels que les Isles et les Tillerets permettent également l'installation d'activités. Le défi de la commune réside désormais dans le renouvellement du quartier de la Gare et de la friche ferroviaire issus du passé de la commune.

L'histoire de la Commune est rédigée d'après :

"Commiers mon pays", édité et rédigé par l'Association Familiale et Rurale en 1984.

"Un peu d'histoire autour de quelques vieilles pierres de la vallée du Drac" - auteur René SAMUEL (édition 1984)

FLASHEZ-MOI TOUT SAINT GEORGES DE COMMIERS SUR VOTRE MOBILE