

COMMUNE DE SAINT GEORGES DE COMMIERS

Section AA / Parcelle (34)

Secteur des Isles le long de la R.D. 63A

Zone Artisanale des Isles

PLAN DE BORNAGE DES LOTS

Echelle 1/500

Document d'arpentage n°...
numéroté le ...

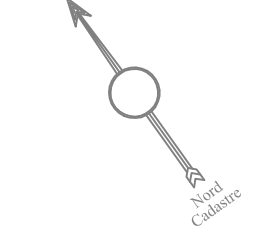
Application Cadastre
cette application n'est qu'une présomption des limites de propriétés
certaines limites ont pu être déformées pour ajustement avec le levé
régulier du géomètre.

Emprise d'alignement
Alignement délivré par le service aménagement du Département
Arrêté de voirie n° 2013 - 11470 du 05/12/2013
Soit à 2m20 du bord de l'embrasement ou à 3m00 de l'axe de la chaussée

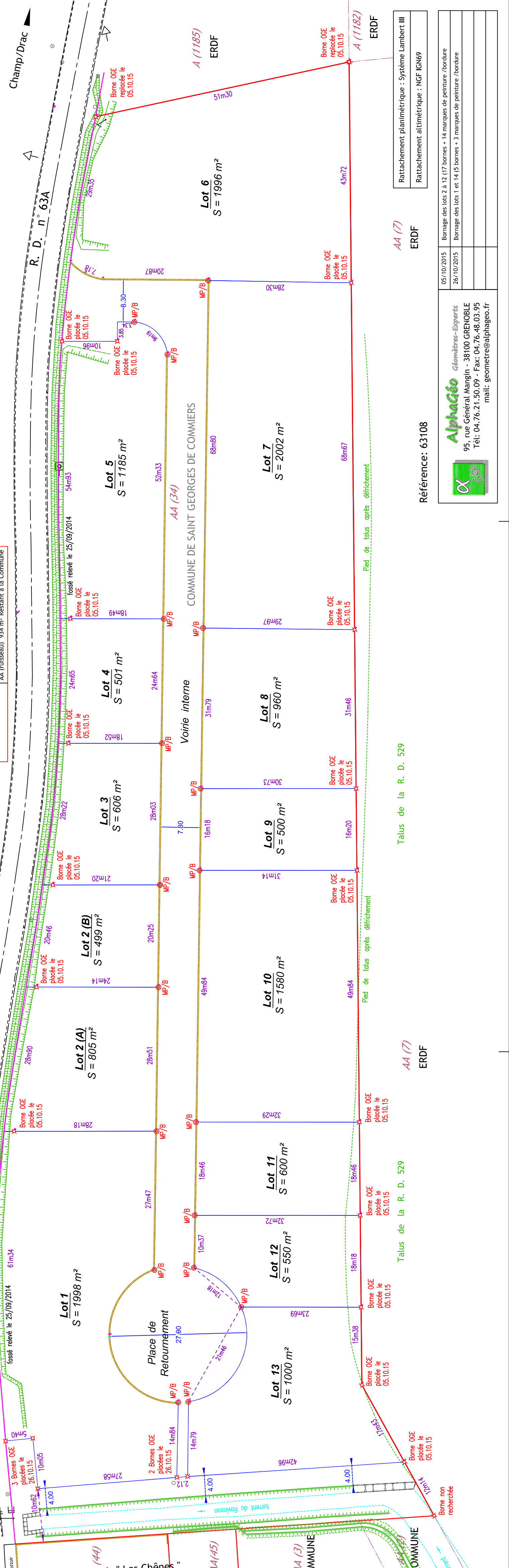
Limite Contradictoire
Conforme au Procès-Verbal de bornage du 25/03/2014 signé par
ERDF et la COMMUNE

Limite de Lots
MP/B marque de peinture sur la bordure béton
En raison du fossé et du talus, les bornes OGE en bordure de la
RD 63A ont été placées en retrait de l'alignement de 2 mètres.

Situation Ancienne	Situation Nouvelle
AA (lot 1) 1998 m ² Cession à ...	AA (lot 1) 1998 m ² Cession à ...
AA (lot 2A) 805 m ² Cession à ...	AA (lot 2A) 805 m ² Cession à ...
AA (lot 2B) 499 m ² Cession à ...	AA (lot 2B) 499 m ² Cession à ...
AA (lot 3) 606 m ² Cession à ...	AA (lot 3) 606 m ² Cession à ...
AA (lot 4) 501 m ² Cession à ...	AA (lot 4) 501 m ² Cession à ...
AA (lot 5) 1185 m ² Cession à ...	AA (lot 5) 1185 m ² Cession à ...
AA (lot 6) 1996 m ² Cession à ...	AA (lot 6) 1996 m ² Cession à ...
AA (lot 7) 2002 m ² Cession à ...	AA (lot 7) 2002 m ² Cession à ...
AA (lot 8) 960 m ² Cession à ...	AA (lot 8) 960 m ² Cession à ...
AA (lot 9) 500 m ² Cession à ...	AA (lot 9) 500 m ² Cession à ...
AA (lot 10) 1580 m ² Cession à ...	AA (lot 10) 1580 m ² Cession à ...
AA (lot 11) 600 m ² Cession à ...	AA (lot 11) 600 m ² Cession à ...
AA (lot 12) 550 m ² Cession à ...	AA (lot 12) 550 m ² Cession à ...
AA (lot 13) 1000 m ² Cession à ...	AA (lot 13) 1000 m ² Cession à ...
AA (voirie) 2359 m ² Restant à la Commune	AA (voirie) 2359 m ² Restant à la Commune
AA (ruisseau) 934 m ² Restant à la Commune	AA (ruisseau) 934 m ² Restant à la Commune



R. D. n° 63A




Talus de la R. D. 529

Talus de la R. D. 529

Référence: 63108

AA (7)
ERDF

Rattachement planimétrique : Système Lambert III
Rattachement altimétrique : NGF IGN69



AlphaGéo Géomètres-Experts
95, rue Général Mangin - 38100 GRENOBLE
Té: 04.76.21.50.09 - Fax: 04.76.48.03.95
mail: geometre@alphageo.fr

05/10/2015	Bornage des lots 2 à 12 (17 bornes + 14 marques de peinture /bordure
26/10/2015	Bornage des lots 1 et 14 (5 bornes + 3 marques de peinture /bordure